


Regionales Raumordnungsprogramm
für den Großraum Braunschweig 2008 -
1. Änderung "Weiterentwicklung der
Windenergienutzung"



REGIONALVERBAND
Großraum Braunschweig

Zeichnerische Darstellung

Kartenblatt "Süd"

Maßstab 1 : 50 000

0

1

2

3

4


5

km

N

↑

Quelle: Auszug aus den Geobasisdaten der Niedersächsischen Vermessungs- und Katasterverwaltung, © 2005




Regionalverband Großraum Braunschweig

Die Verbindungsversammlung des Regionalverbands Großraum Braunschweig hat das "Regionale Raumordnungsprogramm für den Großraum Braunschweig 2008 - 1. Änderung "Weiterentwicklung der Windenergienutzung" - bestehend aus der beschreibenden und zeichnerischen Darstellung nach § 5 Abs. 9 Niedersächsisches Gesetz über Raumordnung und Landesplanung (NRÖG) in der Fassung vom 06. Dezember 2017 (Nds. GVBl. S. 456) in ihrer Sitzung am 14. März 2019 als Satzung beschlossen.

Tanke
Verbandsvorsitzender

Brandes
Verbandsdirektor



Amt für regionale Landesentwicklung
Braunschweig

Zeichnerische Darstellung,
genehmigt gem. § 5 Absatz 5
Niedersächsisches Raumordnungsgesetz
(NRÖG) in der Fassung vom 06.12.2017
(Nds. GVBl. S. 456) mit
Genehmigungsbescheid vom 04.03.2020 -
Az. ArL BS 20303 / RGB-2008-Änd.1

Im Auftrage

Astrid Worch
Braunschweig, den 04.03.2020