










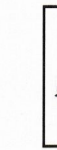















# LEGENDE

-  Grenze Antragsgebiet
-  Schutzwälle mit dichter schnellwüchsiger Bepflanzung
-  Rückspüflfläche (Schwemmsand) mit Auflauf von dichten Schilf- und Weidenansammlungen
-  Offene Schwemmsandspitzen
-  Schilf- und Röhrichtzonen
-  Weidensaum
-  Sukzessionsflächen mit Buschgruppen
-  Wasserwechselzone
-  Flachwasserbereiche
-  Feuchtbiotop (Laichgewässer)
-  Steinhäufen/Steinanhäufungen und Grobkorn
-  Aufgeschichteter Baumschnitt
-  Aufgeschichtete Stubben (teils erdüberdeckt)
-  Gehölzgruppen (Starthilfe zur Artenvielfalt)
-  Einzelbäume
-  Heckenartige Schutzbepflanzung (Dornige einheimische Arten)
-  Grünland
-  Einbringung von Kräutern und Stauden zum Übergang in Sukzessionsflächen
-  Sukzessionsflächen (offenzuhalten von Bewuchs)
-  Steilböschungsbereiche für Uferschwalben
-  Überzugsstreifen (verschiedene Bodenarten)/Bodenanhäufungen
-  Flächenvorhaltung (sandiger Untergrund zur Ansiedlung von Besenginster)
-  Schnittführung
-  Herrichtungsschnitte
-  Höhenangaben (m NN)



**RAULF KIES**  
 Renaturierungs- /  
 Rekultivierungsplan  
 Steinfeld  
**Wiedelah**  
 Raulf Kies GmbH & Co. KG  
 Datum: 08.04.2022 Ma.: 1:2.500  
 Ersteller: Dipl. Ing. Horst Gehrmann

Abbildung 1: Auszug Kataster, Steinfeld Wiedelah