

# Regionales Raumordnungsprogramm für den Großraum Braunschweig 2008 -

1. Änderung „Weiterentwicklung der Windenergienutzung“

## Zeichnerische Darstellung, Legende


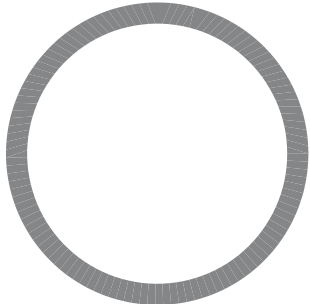
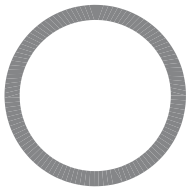




Verkleinerte Darstellung (Original-Maßstab 1 : 50 000)

Planzeichen

Begriff

Textziffer  
des RROP









### Raum- und Siedlungsstruktur, Standortfunktionen

Funktionszuweisung ... [Z]*			
		- Oberzentrum	II 1.1.1 (4) [Z]*
		- Mittelzentrum	II 1.1.1 (7) [Z]*
		- Grundzentrum	II 1.1.1 (8) [Z]*
		- Standort mit grundzentralen Teilfunktionen	II 1.1.1 (9) [Z]*
		- Standort mit der besonderen Entwicklungsaufgabe Erholung	III 2.4 (10) [Z]*
		- Standort mit der besonderen Entwicklungsaufgabe Tourismus	III 2.4 (10) [Z]*
		- Regional bedeutsamer Erholungsschwerpunkt	III 2.4 (11) [Z]*


Fortsetzung: **Raum- und Siedlungsstruktur, Standortfunktionen**

Vorranggebiet ... [Z]*	Vorbehaltsgebiet ... [G]**		
		- Industrielle Anlagen	II 1.2 (1) [Z]*
		- Freiraumfunktionen	III 1.2 (4) [Z]*



**Natura 2000 / Natur und Landschaft**

Vorranggebiet ... [Z]*	Vorbehaltsgebiet ... [G]**		
		- Natura 2000	III 1.3 (1) [Z]*
		- Natura 2000 mit linienhafter Ausprägung	III 1.3 (2) [Z]*
		- Natura 2000 mit linienhafter Ausprägung <i>deckungsgleich mit Natur und Landschaft</i> mit linienhafter Ausprägung	III 1.3 (3) [Z]*
		- Natur und Landschaft	III 1.4 (6)/(8) [Z]* III 1.4 (9) [G]**
		- Natur und Landschaft mit linienhafter Ausprägung	III 1.4 (10) [Z]* III 1.4 (11) [G]**
		- Grünlandbewirtschaftung, -pflege und -entwicklung	III 1.4 (7) [Z]*





**Kulturelle Sachgüter**

Vorranggebiet ... [Z]*	Vorbehaltsgebiet ... [G]**		
		- Kulturelles Sachgut	III 1.5 (2) [Z]*



## Landwirtschaft

Vorranggebiet ... [Z]*	Vorbehaltsgebiet ... [G]**		
		- Landwirtschaft (aufgrund hohen, natürlichen, standortgebundenen landwirt- schaftlichen Ertragspotenzials)	III 2.1 (6) [G]** III 3 (3) [G]**
		- Landwirtschaft (aufgrund besonderer Funktionen der Landwirtschaft)	III 2.1 (7) [G]** III 3 (3) [G]**






## Wald und Forstwirtschaft

Vorranggebiet ... [Z]*	Vorbehaltsgebiet ... [G]**		
		- Wald	III 2.2 (4) [G]**
		- Gebiet zur Vergrößerung des Waldanteils	III 2.2 (6) [G]** III 3 (3) [G]**
		- Von Aufforstung freizuhaltendes Gebiet	III 2.2 (8) [G]**
		- Besondere Schutzfunktionen des Waldes	III 2.2 (9) [G]** III 3 (3) [G]**







## Rohstoffgewinnung

Vorranggebiet ... [Z]*	Vorbehaltsgebiet ... [G]**		
		- Rohstoffgewinnung mit Kurzbezeichnung: Br = Braunkohle, K = Kalkstein, Ki = Kies, Km = Kalk- und Kalkmergelstein, KS = Kieshaltiger Sand, N = Naturstein, Nw = Naturwerkstein, Ö = Ölschiefer, Qu = Quarzsand und Quarzit, S = Sand, T = Torf, To = Ton	III 2.3 (3) [Z]* III 2.3 (4) [G]**



## Erholung und Tourismus

Vorranggebiet ... [Z]*	Vorbehaltsgebiet ... [G]**		
		- Erholung	III 2.4 (5) [G]**
		- Ruhige Erholung in Natur und Landschaft	III 2.4 (4) [Z]*
		- Erholung mit starker Inanspruchnahme durch die Bevölkerung	III 2.4 (6) [Z]*
		- Regional bedeutsame Sportanlage FS = Flugsport, GS = Golfsport, RS = Reitsport, SZ = Sportzentrum, WS = Wassersport	III 2.4 (14) [Z]* IV 1.7 (2) [Z]*
		- Regional bedeutsamer Wanderweg B = Wasserwandern, F = Radfahren, R = Reiten, W = Wandern	III 2.4 (12)/(13) [Z]* IV 1.5 (2) [Z]*

















## Wasserwirtschaft (Wasserversorgung)

Vorranggebiet ... [Z]*	Vorbehaltsgebiet ... [G]**		
		- Trinkwassergewinnung	III 2.5.2 (6) [Z]* III 2.5.2 (7) [G]**
		- Heilquelle	III 2.5.2 (8) [Z]*
		- Wasserwerk / Wassergewinnungsanlage	III 2.5.3 (1) [Z]*
		- Fernwasserleitung	III 2.5.3 (2) [Z]*
		- Talsperre / Speicherbecken	III 2.5.3 (3) [Z]*




**Wasserwirtschaft (Hochwasserschutz)**

Vorranggebiet ... [Z]*	Vorbehaltsgebiet ... [G]**		
		- Hochwasserschutz	III 2.5.4 (4) [Z]* III 2.5.4 (9)/(10) [G]**






**Verkehr (Schienenverkehr)**

Vorranggebiet ... [Z]*	Vorbehaltsgebiet ... [G]**		
		- Haupteisenbahnstrecke (mit Regionalverkehr)	IV 1.3 (2) [Z]*
		- Sonstige Eisenbahnstrecke (mit Regionalverkehr)	IV 1.3 (2) [Z]* IV 1.3 (4) [G]**
		- Sonstige Eisenbahnstrecke	IV 1.3 (2) [Z]* IV 1.3 (4) [G]**
		- RegioStadtBahn	IV 1.3 (2)/(3) [Z]* IV 1.3 (4) [G]**
		- Stadtbahn	IV 1.3 (2) [Z]* IV 1.3 (4) [G]**
		- Anschlussgleis für Industrie und Gewerbe	IV 1.3 (2) [Z]*
		- Bahnhof mit Fernverkehrsfunktion	IV 1.3 (2) [Z]* IV 1.3 (4) [G]**
		- Bahnhof mit Verknüpfung zu RegioBussen	IV 1.3 (2) [Z]*
		- Haltepunkt	IV 1.3 (2) [Z]* IV 1.3 (4) [G]**
		- Tunnel	

**Verkehr (Straßenverkehr)**

Vorranggebiet ... [Z]*	Vorbehaltsgebiet ... [G]**		
		- Autobahn	IV 1.4 (2) [Z]*
		- Anschlussstelle	IV 1.4 (2) [Z]* IV 1.4 (3) [G]**




Fortsetzung: **Verkehr** (Straßenverkehr)

		- Hauptverkehrsstraße, vierstreifig	IV 1.4 (2) [Z]*
		- Hauptverkehrsstraße	IV 1.4 (2) [Z]* IV 1.4 (3) [G]**
		- Hauptverkehrsstraße von regionaler Bedeutung	IV 1.4 (2) [Z]* IV 1.4 (3) [G]**



**Verkehr** (Wasserstraßen und Häfen)

Vorranggebiet ... [Z]*	Vorbehaltsgebiet ... [G]**		
		- Schifffahrt mit Angabe der Tragfähigkeit in Tonnen	IV 1.6 (2) [Z]*
		- Hafen	IV 1.6 (2) [Z]*
		- Sportboothafen	IV 1.6 (2) [Z]*
		- Umschlagplatz	IV 1.6 (2) [Z]*
		- Schleuse / Hebewerk	IV 1.6 (2) [Z]*

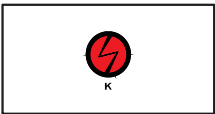
**Verkehr** (Luftverkehr)


Vorranggebiet ... [Z]*	Vorbehaltsgebiet ... [G]**		
		- Verkehrsflughafen mit Start- und Landebahn	IV 1.7 (1) [Z]*
		- Verkehrslandeplatz	IV 1.7 (1) [Z]*
		- Siedlungsbeschränkungsbereich	IV 1.7 (4) [Z]*






## Logistik

Vorranggebiet ... [Z]*	Vorbehaltsgebiet ... [G]**		
		- Güterverkehrszentrum	IV 1.8 (1) [Z]*
		- Regionales Güterverkehrszentrum	IV 1.8 (1) [Z]*


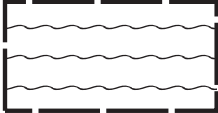
## Energie

Vorranggebiet ... [Z]*	Vorbehaltsgebiet ... [G]**		
		- Großkraftwerk - Kraftwerk mit Angabe der Primärenergie (G = Gas, K = Kohle)	IV 3.2 (1) [Z]*

Vorranggebiet / Eignungsgebiet ... [Z]*	Vorbehaltsgebiet ... [G]**		
		- Windenergienutzung W/V = Vorranggebiet, W/E = Eignungsgebiet	IV 3.4.1 (1) [Z]*

Vorranggebiet ... [Z]*	Vorbehaltsgebiet ... [G]**		
		- Leitungstrasse ab 110 kV, mit Angabe der Spannung in kV	IV 3.3 (3) [Z]* IV 3.3 (4) [G]**
		- Umspanwerk ab 110 kV	IV 3.3 (3) [Z]* IV 3.3 (4) [G]**
		- Rohrfernleitung EÖ = Erdöl, G = Gas	IV 3.3 (3) [Z]*



**Wasserwirtschaft (Abwasserbeseitigung)**

Vorranggebiet ... [Z]*	Vorbehaltsgebiet ... [G]**		
		- Zentrale Kläranlage	<b>IV 4 (2) [Z]*</b>
		- Abwasserverwertungsfläche	<b>IV 4 (3) [G]**</b>

**Abfallwirtschaft / Altlasten**





Vorranggebiet ... [Z]*	Vorbehaltsgebiet ... [G]**		
		- Abfallverwertung K = Kompostierung	<b>IV 5 (6) [Z]*</b>
		- Abfallbeseitigung D = Siedlungsabfalldeponie, M = Mineralstoffdeponie, V = Anlage zur thermischen Restabfallbehandlung	<b>IV 5 (7) [Z]*</b>
		- Sonderabfallbeseitigung	<b>IV 5 (8) [Z]*</b>
		- Sicherung / Sanierung von Altlasten bzw. Untersuchung von Altlastenverdachtsflächen mit hohem Gefährdungspotenzial	<b>IV 6 (2) [Z]*</b>

**Sonstige Standort- und Flächenanforderungen**

Vorranggebiet ... [Z]*	Vorbehaltsgebiet ... [G]**		
		- Sperrgebiet	<b>IV 7.2 (8) [Z]*</b>
		- Entsorgung radioaktiver Abfälle	<b>IV 7.3 (1) [Z]*</b>



## Nachrichtliche Darstellungen

	Vorhandener Siedlungsbereich oder bauleitplanerisch gesicherter Bereich	Begründung zu II 1.1
	Nationalpark	III 1.6 (1)
	Naturpark	III 1.6 (2)/(3)
	Referenzgebiet des Modellvorhabens "Sanierungs- und Entwicklungsgebiet" Okertal / nördliches Harzvorland	Begründung zu III 1.7 (5)/IV 6 (2)
	Endlager-Forschungsbergwerk Asse (stillgelegt)	Begründung zu IV 7.3
	Gewässer	
	Landesgrenze	
	Kreisgrenze	
	Gemeinde- / Samtgemeindegrenze	
	Planungsraumgrenze	

\* [Z] = Ziel der Raumordnung (nach § 3 Abs1 Nr. 2 ROG)

\*\* [G] = Grundsatz der Raumordnung (nach § 3 Abs1 Nr. 3 ROG)

Darstellungen außerhalb des Planungsraums haben nachrichtlichen Charakter und können unvollständig sein. Sie dienen lediglich dem Verständnis des Planungszusammenhangs.

Bei Überlagerungen von Planzeichen in Bereichen mit hoher Darstellungsdichte ist die Lesbarkeit der Zeichnerischen Darstellung unter Umständen eingeschränkt. Die Gebietsabgrenzungen von Inhalten wie Freiraumfunktionen, Natura 2000, Rohstoffgewinnung, Hochwasserschutz und die Darstellungen des Planzeichens Regional bedeutsamer Wanderweg sind auch den themenbezogenen Erläuterungskarten zu entnehmen (siehe: [www.regionalverband-braunschweig.de/rrop](http://www.regionalverband-braunschweig.de/rrop)).