




Raumordnungsverfahren  
für die 380-kV-Freileitung  
Mehrum/Nord – Vechele

Anlage 1: Übersichtskarte



Planung

-  Untersuchungsraum
-  Trassenkorridorsegment (inkl. Nummer)

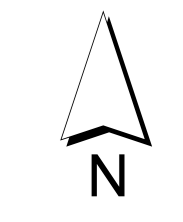
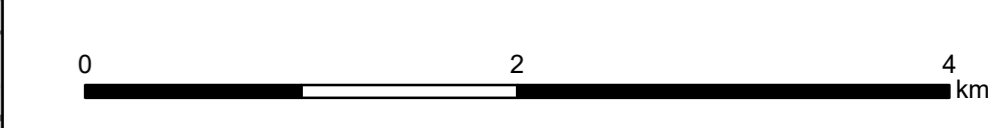
Bestand

-  Netzverknüpfungspunkt

Administrative Grenzen


-  Landkreis
-  Bundesland


Kartengrundlage: Digitale Topographische Karte 1:100.000 (DTK100) ; © GeoBasis-DE / BKG 2022



REFERENZ DOKUMENTE:	
TITEL:	DOKUMENTEN NR.:

3							
2							
1							
0	15.03.23	Unterlage für die Antragskonferenz für das Raumordnungsverfahren	BaB	Bel.	HorG		
Vorb.	Datum	Umschreibung	Erstellt	Geprüft	Freigegeben		

VORHABENTRÄGER:	
TenneT TSO GmbH Bernecker Straße 70 95448 Bayreuth	

PROJEKT:	
Raumordnungsverfahren für die 380-kV-Freileitung Mehrum/Nord – Vechele	

ERSTELLT DURCH:	
FROELICH & SPORBECK UMWELTPLANUNG UND BERATUNG Friedensweg 11 T +49 331 70179-0    potsdam@umwelt.de F +49 331 70179-19    www.frolich-sporbeck.de Tuchmacherstr. 47 · 14482 Potsdam	

ZEICHNUNGS TITEL:	
Übersichtskarte	
MASSSTAB:	PROJEKT:
1:35.000	A600A
ZEICHNUNGS NR.:	BLATT NR.:
Anlage 1	1 / 1



BKG 2022, 1:100.000, © GeoBasis-DE / BKG 2022