






### Legende

-  Lage der A 39
-  Vorbehaltsgebiet Rohstoffgewinnung  
KS = Kieshaltiger Sand
-  Vorbehaltsgebiet Landwirtschaft
-  Lage des geplanten Sandabbau SE Jembke  
Gemarkung Jembke Flur 15  
Flurstück: 7      Größe: 8,8090 ha Acker  
Flurstück: 9/1      Größe: 3,7287 ha Acker  
Flurstück: 8      Größe: 0,2019 ha Graben

Quelle: RROP 2008 - Kartenblatt Nord Ost

Nr.	Art der Änderung oder Ergänzung	Datum	Zeichen


**regionalplan & uvp**  
 planungsbüro peter stelzer GmbH  
 Berliner Chaussee 50 • 39307 Genthin  
 Tel.: 03933/91310 • Fax: 03933/91311  
bearbeitet: pw      gezeichnet: ho      Datum: 19.09.2017

## BAB 39 Lüneburg - Wolfsburg

Ausschnitt aus RROP 2008

Maßstab: 1 : 20.000  
 Blatt Nr.: 3  
 Band/Register: 0

Auftraggeber:  

**JOHANN BUNTE** Bauunternehmung  
 GmbH & Co. KG  
 Papenburg