






Legende

-  Lage der A 39
-  Vorbehaltsgebiet Rohstoffgewinnung
KS = Kieshaltiger Sand
-  Vorbehaltsgebiet Landwirtschaft
-  Lage des geplanten Sandabbau SE Jembke
Gemarkung Jembke Flur 15
Flurstück: 7 Größe: 8,8090 ha Acker
Flurstück: 9/1 Größe: 3,7287 ha Acker
Flurstück: 8 Größe: 0,2019 ha Graben

Quelle: RROP 2008 - Kartenblatt Nord Ost

| Nr. | Art der Änderung oder Ergänzung | Datum | Zeichen |
|-----|---------------------------------|-------|---------|
| | | | |
| | | | |
| | | | |


regionalplan & uvp
 planungsbüro peter stelzer GmbH
 Berliner Chaussee 50 • 39307 Genthin
 Tel.: 03933/91310 • Fax: 03933/91311
 bearbeitet: pw gezeichnet: ho Datum: 19.09.2017

BAB 39 Lüneburg - Wolfsburg

Ausschnitt aus RROP 2008

Maßstab: 1 : 20.000
 Blatt Nr.: 3
 Band/Register: 0

Auftraggeber:

JOHANN BUNTE Bauunternehmung
 GmbH & Co. KG
 Papenburg