










Angaben zum Vorhaben

-  genehmigte Rahmenbetriebsplangrenze
-  geplante Abbauerweiterung

Schutzgebiete

-  FFH-Gebiet
-  Vogelschutzgebiet (nicht vorhanden)
-  Naturschutzgebiet
-  Landschaftsschutzgebiet
-  Wasserschutzgebiet
-  Überschwemmungsgebiet
-  Trinkwassergewinnungsgebiet

Projekt: Erweiterung Tagebau Uhry Unterlage zur Antragskonferenz gem. §10 NROG		Karte: 3
Plan: Schutzgebiete		
Sonstige Plangrundlagen:		
Maßstab: 1 : 50.000	Datum: 08.10.2012	
Projekt-Nr.: 0405-EVE-URY (A3)	Geändert:	Geändert:
Auftraggeber: Mörlins Investitions- & Verwaltungs GmbH		Bearbeiter: LandschaftsArchitekturbüro Georg von Luckwald Landschaftsarchitekt BDLA Stadtplaner SRL Uhraustraße 3 38154 Königslutter - Uhry Tel.: 05151 / 67464, www.luckwald.de

Plangrundlage: DTK 50: Auszug aus den Geobasisdaten der Niedersächsischen Vermessungs- und Katasterverwaltung, © 2010