










Quelle: Auszug aus den Geobasisdaten der Niedersächsischen Vermessungs- und Katasterverwaltung (VKV), © 2011 Landesamt für Geoinformation und Landentwicklung Niedersachsen (LGLN)

**- ergänzende Kartierungen -**

-  Biotope (300 m beidseitig der Trasse)
-  Avifauna (500 m beidseitig der Trasse)
-  ergänzende Kartierung Ortolan
-  Fledermäuse
-  Heuschrecken
-  Amphibien, Libellen, Heuschrecken, Tagfalter, Reptilien

**- durchgeführte Kartierungen -**

-  durchgeführte Kartierungen 2009 bis 2011  
Planungsgemeinschaft LaReG/Planungsgruppe Grün
  - Nachrichtlich**
  -  Verlegung der L 289 und B 248
  -  Trassenführung A 39
- 0 250 500 1000  
Meter

Projekt: Neubau A 39, Abs. 7: Ehra (L298) - Wolfsburg (B 188)  
Verlegung AS Ehra / Lessien mit Verlegung der L 289 und der B 248  
Unterlage zur Antragskonferenz

Auftraggeber:  <b>Niedersächsische Landesbehörde für Straßenbau und Verkehr (NLSBfV)</b> Geschäftsbereich Wolfenbüttel		
Planungs- Gesamtverantwortung O&T: Dipl.-Ing. R. Faust, Projektleiter Landesfachreferent Fachbereich 11 Planung und Bauwesen Postfach 10155 38105 Wolfenbüttel Telefon: 0531 92 07-0 Telefax: 0531 92 07-70	<b>OBERMEYER</b> Lesswitzstraße 37 a 30175 Hannover Telefon: 0511 92 07-0 Telefax: 0511 92 07-70	Name: Bearbeitet: Brö Gezeichnet: Reck Geprüft: Brö Maßstab: Datum: 1:15.000 17. April 2012
Plantitel: <b>Anlage 3: Untersuchungsraum</b>		