






Legende




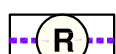
Natura 2000 / Natur und Landschaft

-  Vorranggebiet für Natura 2000
-  Vorranggebiet für Natur und Landschaft
-  Vorbehaltsgebiet für Natur und Landschaft

Wald und Forstwirtschaft

-  Vorranggebiet für Waldaufforstung
-  Vorbehaltsgebiet für Wald

Erholung und Tourismus

-  Vorranggebiet für ruhige Erholung in Natur und Landschaft
-  Vorbehaltsgebiet für Erholung
-  Vorranggebiet für regional bedeutsamen Wanderweg
-  regionaler Radweg

Landwirtschaft

-  Vorbehaltsgebiet für Landwirtschaft

Wasserwirtschaft

-  Vorranggebiet für Fernwasserleitung

Rohstoffgewinnung

-  Vorranggebiet für Rohstoffgewinnung (Sand)

--- Stadtgrenze Braunschweig

- - - Grenze des Untersuchungsgebietes

Vorhaben:			
Golf-Resort Mascherode			
Planinhalt:			
Vorhandene und geplante Nutzungen und technische Infrastruktur (Auszug RROP 2008)			
Planverfasser:	Planungs-Gemeinschaft GbR LaReG <small>Landschaftsplanung Rekultivierung Gründerplanung</small> Dipl. Ing. R. Peschk-Hawtree Landschaftsarchitektin Fasanenstr. 15 Telefon 0531/333373 Husarenstraße 25 Telefon 0531/333374 Internet: www.lareg.de	Prof. Dr. Gunnar Rehfeldt Dipl.-Biologe 38102 Braunschweig Telefon 0531/333769 38102 Braunschweig Telefon 0531/3902155 E-Mail: info@lareg.de	Datum: Name:
Bearbeitet:	Sept. 2009	Ka.	
Gezeichnet:	Sept. 2009	Wr.	
Geprüft:			
Archiv-Nr.: 09_11	Maßstab: 1:10000	Plan-Nr.: 01	Index: